

Proj. 1420 ~ 13.06.14 ~ Datei 025001.NP.PLT=025001.NP ~ M=1:250 ~ 950 x 297

5.			
4.			
3.			
2.			
1.			
Nr.	Art der Änderung	Datum	Aufgestellt

Objektplanung Verkehrsanlagen:



Planungsgemeinschaft Verkehr, PGV - Alrutz  
Adelheidstraße 9b, 30171 Hannover  
Tel 0511-226601-80, Fax 0511-226601-990  
pgv@pgv-hannover.de, www.pgv-hannover.de

Planungsbegleitende Vermessung: Objektplanung:



Ingenieurbüro Lewandowski-Tschöke-Schmidt GbR  
Hermann-Guthe-Strasse 1, 30519 Hannover  
Tel 0511-6096540, Fax 0511-6096549  
Email lts@htp-tel.de


bearbeitet	15.07.2014	S. Zessack
gezeichnet	15.07.2014	S.Wol.
geändert:		
geprüft:		

Blatt 1 2 3

**Stadt BURGDORF - Tiefbauabteilung -**

Straße: Knoten Uetzer Str. / Vor den Höfen

(Nächster Ort): Burgdorf



Unterlage 5  
Blatt Nr. 1  
Reg. Nr.

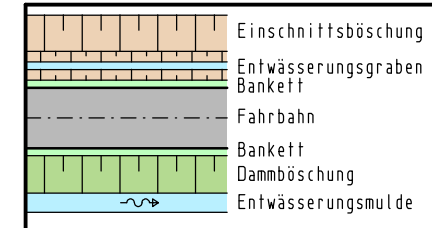
Datum	Zeichen
-------	---------

Radverkehrsplanung  
Uetzer Str.  
Knoten Uetzer Str. / Vor den Höfen / Ostlandring / Osttangente

nachgeprüft

Lageplan  
Maßstab 1 : 250

<b>Aufgestellt:</b> Burgdorf, den _____ Stadt Burgdorf Tiefbauabteilung Im Auftrage:	<b>Genehmigt:</b> Burgdorf, den _____ Stadt Burgdorf Straßenverkehrsbehörde Im Auftrage:
--	--

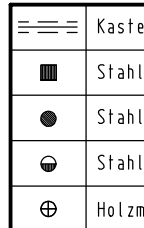
 Einschnittsböschung Entwässerungsgraben Bankett Fahrbahn Bankett Dammböschung Entwässerungsmulde	H=14000m -1.526% 1324.00m 865.00m 1.718	Neigungsbrechpunkt mit Angaben von Gefälle (-) und Steigung (+) in Prozent, Länge der Gefälle- (Steigungs-)Strecke, Halbmesser u. Bau-km 6.00% 6.00% Fahrbahnquerneigung Hochpunkt Tiefpunkt Bau-km f. Achsenschnitte Fließrichtung/-wechsel Zufahrt mit Bordabsenkung
---	---	---

 Schutz für Baustamm herstellen Baum fällen und Wurzelstock roden Bezeichnung für Einleitungsstelle Bauwerksnummer Ersatzpflanzung	1.1 1.1
---	------------

Alle Lageangaben beziehen sich auf ETRS89/UTM32 (Nordhalbkugel) im Lagestatus 489.

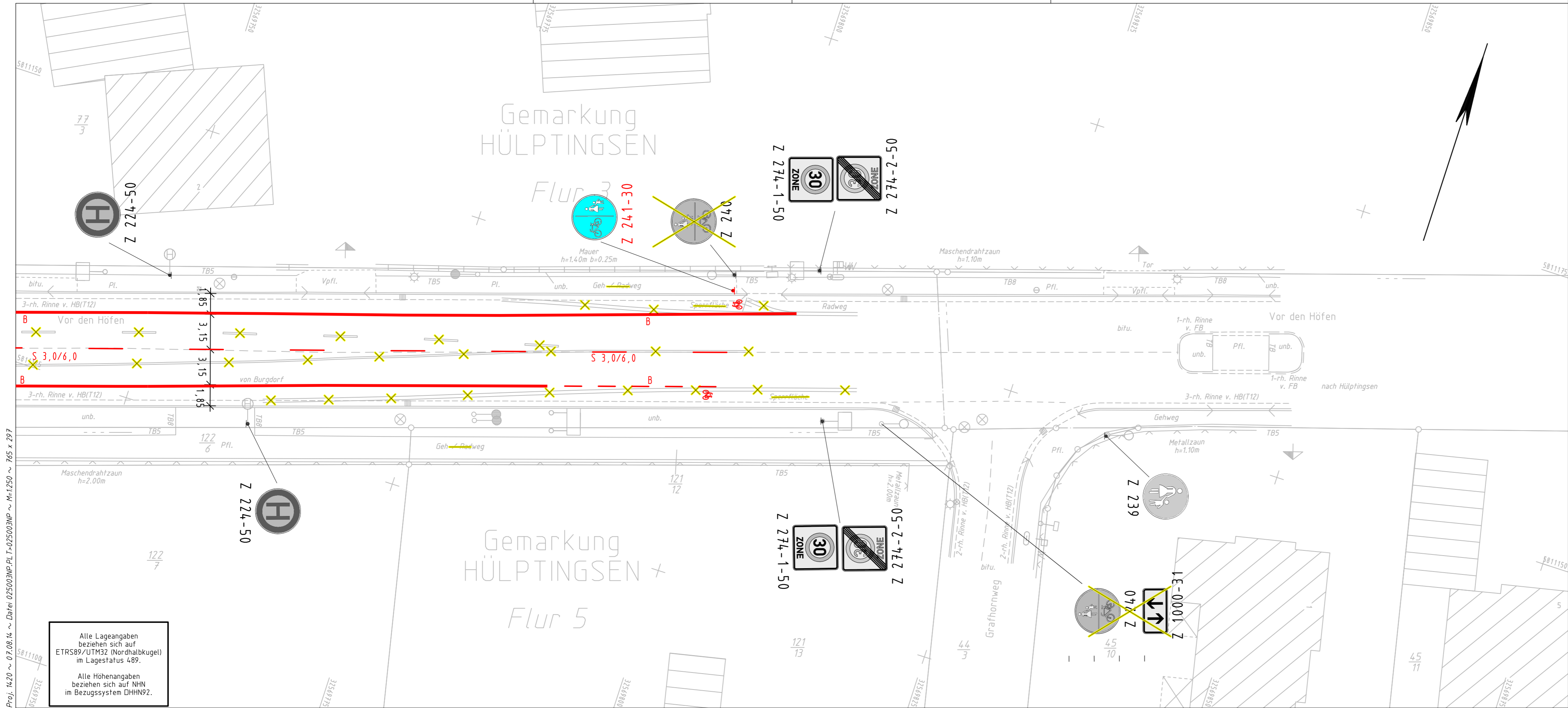
Alle Höhenangaben beziehen sich auf NHN im Bezugssystem DHHN92.

<b>ZEICHENERKLÄRUNG</b> Legende	Flurstücksgrenze Top. Begrenzungslinie Nutzungsarten-grenze Gelände-bruchkante Böschung Mauer Zaun Hecke Schutzplanke Lagefestpunkt Höhenfestpunkt abgemarkter Grenzpunkt nicht abgemarkter Grenzpunkt Schieberkappe Wasser / Gas Merkzeichen Ltg.-hier: Etl- Einstiegschacht Wasser Straßena Ablauf Oberflurhydrant Unterflurhydrant Kabelschacht
------------------------------------	---

 Kastenrinne Stahlgittermast Stahlrohrmast Stahlbetonmast Holzmast	Laterne Kilometerzeichen Ortsdurch-fahrtszeichen Verkehrszeichen Ampel Haltestelle Verteilerkasten -hier: Etl- Denkmal Lichtschacht Schilderpfahl Ltg.-hier: Gas- Briefkasten Abfallbehälter Einfahrt befestigt Eingang unbefest. Schilderpfahl Ltg.-hier: Gas- Nadelbaumreihe Laubbaumreihe Laubbaum m. Stamm-/Kronendurchmesser Nadelbaum m. Stamm-/Kronendurchmesser Rohrdurchlass mit Nenndurchmesser
--	--

Grundplan Grundriss Blatt: 1 terrestr./photo: Aufnahme vom: Juni 2014 verm.-techn./bautechn. Feldvergleich vom: /./	Blatt: 1 Maßnahme: ALKIS-Daten (DXF-Format) Stand vom: 29.04.2014 Grundlage: ALK	hergestell: Lewandowski / xxx Unterschrift / Datum hergestell: Tschöke / 09.05.2014 Unterschrift / Datum
--	--	---





5.			
4.			
3.			
2.			
1.			
Nr.	Art der Änderung	Datum	Aufgestellt

Objektplanung  
Verkehrsanlagen:

PGV  
Planungsgemeinschaft Verkehr, PGV - Altrutz  
Adelheidstraße 9b, 30171 Hannover  
Tel 0511-220601-80, Fax 0511-220601-990  
pgv@pgv-hannover.de, www.pgv-hannover.de

Planungsbegleitende  
Vermessung:  
Objektplanung:

LTS  
Ingenieurbüro Lewandowski-Tschöke-Schmidt GbR  
Hermann-Guthe-Strasse 1, 30519 Hannover  
Tel 0511-60096540, Fax 0511-60096549  
Email lts@htp-tel.de

	Datum	Zeichen
bearbeitet	07.08.2014	D. Gündel
gezeichnet	07.08.2014	S. Dannat
geändert:		
geprüft:		

Blatt	1	2	3
-------	---	---	---

Stadt BURG DORF - Tiefbauabteilung -  
Straße: Knoten Uetzer Str. / Vor den Höfen  
(Nächster Ort): Burgdorf

BURG DORF

Unterlage 5  
Blatt Nr. 3  
Reg. Nr.  
Datum  
Zeichen

Radverkehrsplanung  
Uetzer Str.  
Knoten Uetzer Str. / Vor den Höfen /  
Ostlandring / Osttangente

nachgeprüft

Lageplan  
Maßstab 1 : 250

Aufgestellt:  
Burgdorf, den \_\_\_\_\_  
Stadt Burgdorf  
Tiefbauabteilung  
Im Auftrage:

Genehmigt:  
Burgdorf, den \_\_\_\_\_  
Stadt Burgdorf  
Straßenverkehrsbehörde  
Im Auftrage:

Grundplan Grundriss Blatt: 3  
terrest./photogr. Aufnahme vom: Juni 2014  
verm.-techn./bautechn. Feldvergleich vom: /.

hergestellt:  
Lewandowski / 11.06.2014  
Unterschrift / Datum

Grundplan Kataster Blatt: 3  
Maßnahme: ALKIS-Daten (DXF-Format) Stand vom: 29.04.2014  
Maßstab: / Grundlage: ALK

hergestellt:  
Tschöke / 09.05.2014  
Unterschrift / Datum

Proj. 1420 ~ 07.08.14 ~ D:\proj\025003MP.PL\1>025003MP ~ M=1:250 ~ 765 x 297

Alle Lageangaben beziehen sich auf ETRS89/UTM32 (Nordhalbkugel) im Lagestatus 489.  
Alle Höhenangaben beziehen sich auf NNH im Bezugssystem DHHN92.

	Einschnittsböschung		Neigungsbruchpunkt mit Angaben von Gefälle (-) und Steigung (+) in Prozent, Länge der Gefälle- (Steigungs-)Strecke, Halbmesser u. Bau-km
	Entwässerungsgraben Bankett		10:000
	Fahrbahn		Fliedrichtung/-wechsel
	Bankett Dammböschung		Zufahrt mit Bordabsenkung
	Entwässerungsmulde		

ZEICHENERKLÄRUNG Legende	
	Flurstücksgrenze
	Mauer
	Höhenfestpunkt
	Einschießgeschacht Wasser
	Gemeindegrenze
	Gemarkungsgrenze
	Flurgrenze
	Top. Begrenzungslinie
	Nutzungsarten-grenze
	Gefälle
	Böschung
	Zaun
	Hecke
	Schutzplanke
	Lagefestpunkt
	Hochpunkt
	Tiefpunkt
	Bau-km f. Achsenschnitte
	Fliedrichtung/-wechsel
	Zufahrt mit Bordabsenkung
	abgemerkter Grenzpunkt
	nicht abgemerkter Grenzpunkt
	Schieberkappe Wasser / Gas
	Merkzeichen Ltig.-hier: Elt-
	Straßenablauf
	Oberflurhydrant
	Unterflurhydrant
	Kabelschacht

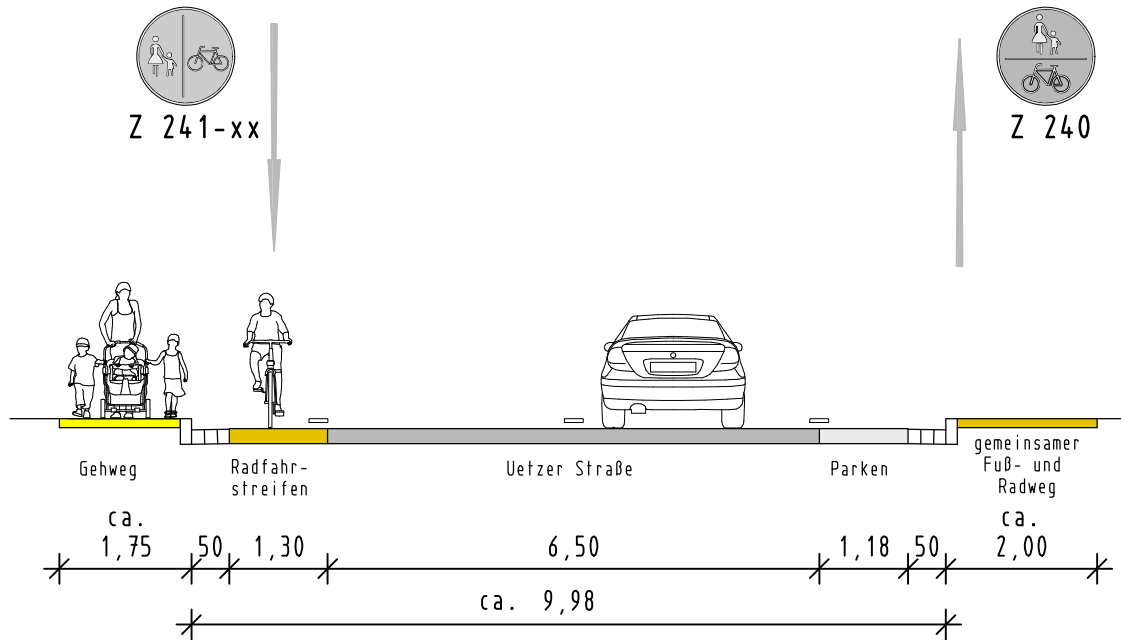
	Kastenrinne		Laterne		Haltestelle		Briefkasten		Nadelbaumreihe
	Stahlgittermast		Kilometerzeichen		Verteilerkasten -hier: Elt-		Abfallbehälter		Laubbaumreihe
	Stahlrohrmast		Ortsdurch-fahrtszeichen		Denkmal		Einfahrt befestigt		Laubbaum m. Stamm-/Kronendurchmesser
	Stahlbetonmast		Verkehrszeichen		Lichtschacht		Eingang unbefest.		Nadelbaum m. Stamm-/Kronendurchmesser
	Holzmast		Ampel		Poller		Schilderpfahl Ltig.-hier: Gas-		Rohrdurchlass mit Nenndurchmesser

# Bereich: Uetzer Straße, Höhe Friedhof

Bestand:

Nordseite: nach Burdgorf

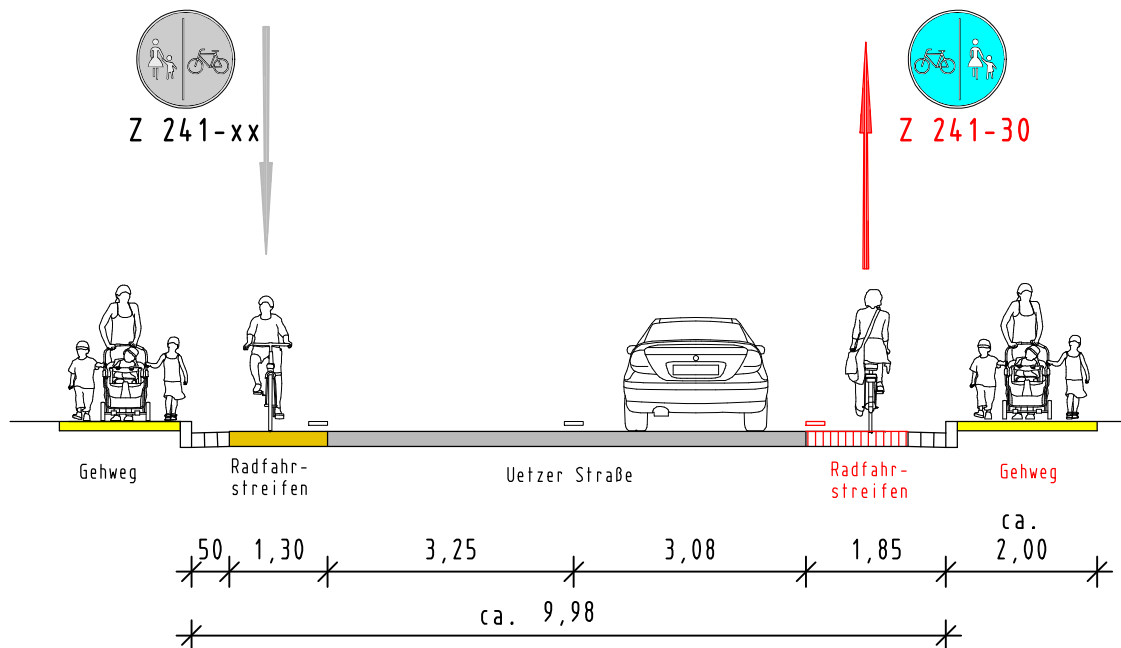
Südseite: nach Hülptingen



Planung:

Nordseite: nach Burdgorf

Südseite: nach Hülptingen



Proj. 1420 ~ 14.08.14 ~ Datei 1420\_ZUB.PL T>Schnitt A-A ~ M=1:100 ~ 297 x 210

Unterlage Nr. 1 Blatt Nr. 2

Querschnitt A-A  
Maßstab 1: 100

Uetzer Straße

Aufgestellt:  
Burdorf, den 14.08.2014  
Stadt Burdorf

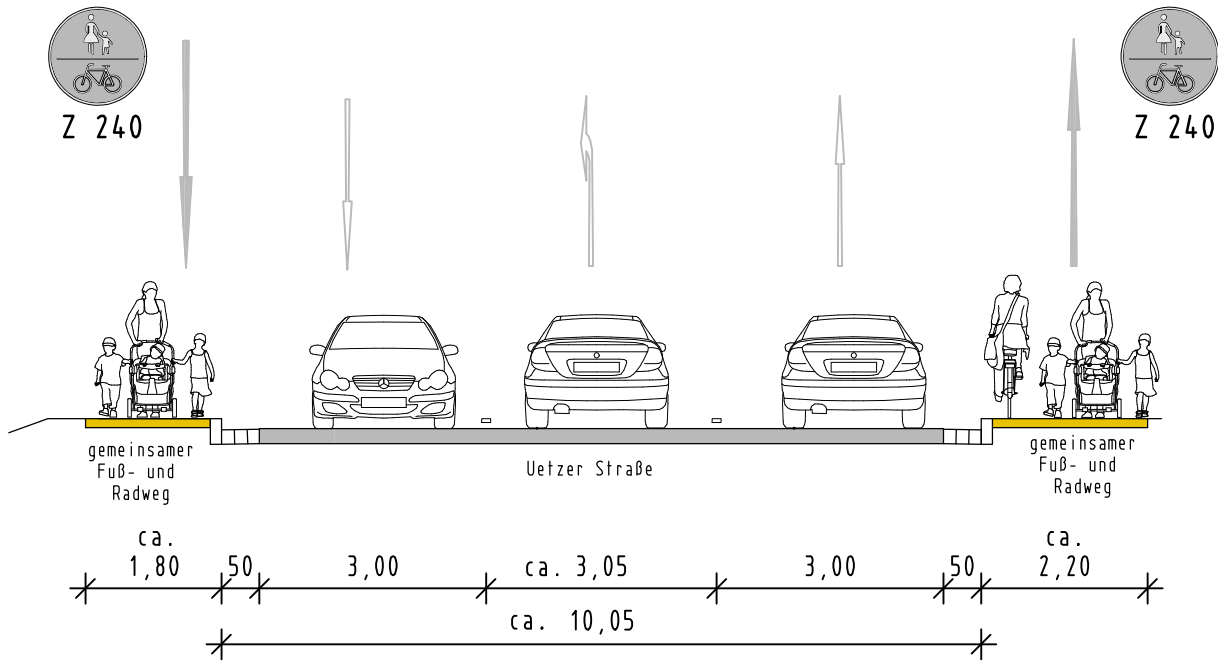
Im Auftrage: gez. Vollmert

# Bereich: Westlich des KP Uetzer Str./ Vor den Höfen / Ostlandring

Bestand:

Nordseite: nach Burdgorf

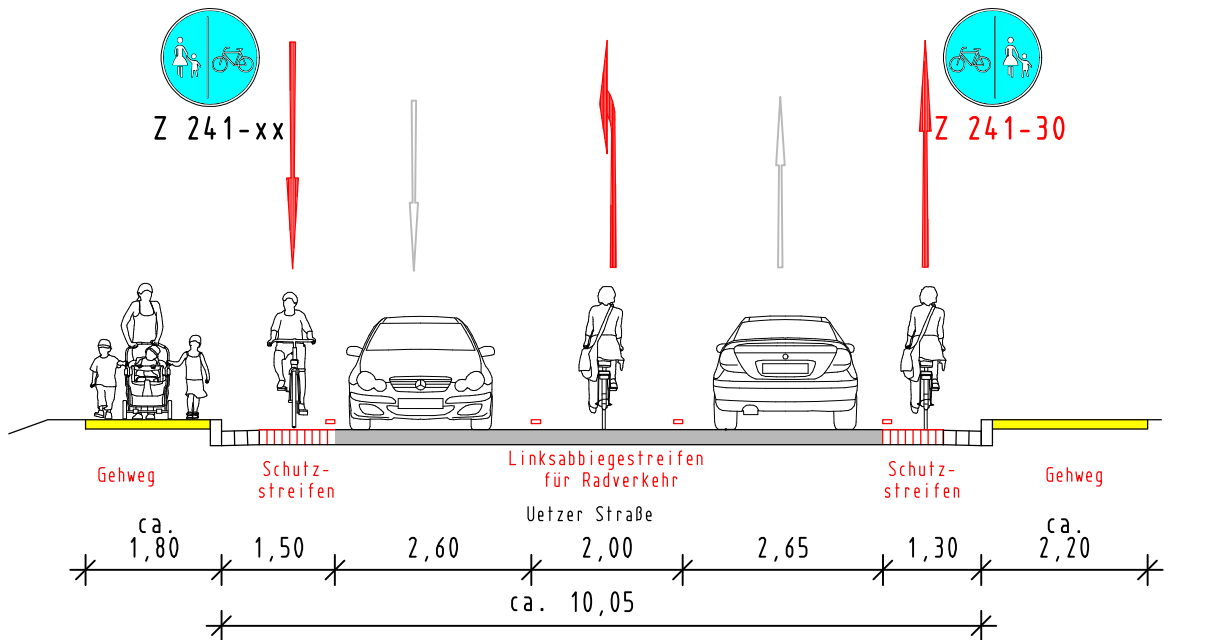
Südseite: nach Hülptingsen



Planung:

Nordseite: nach Burdgorf

Südseite: nach Hülptingsen



Proj. 1420 ~ 14.08.14 ~ Datei 1420\_ZUB.PL T->Schnitt B-B ~ M=1:100 ~ 297 x 210

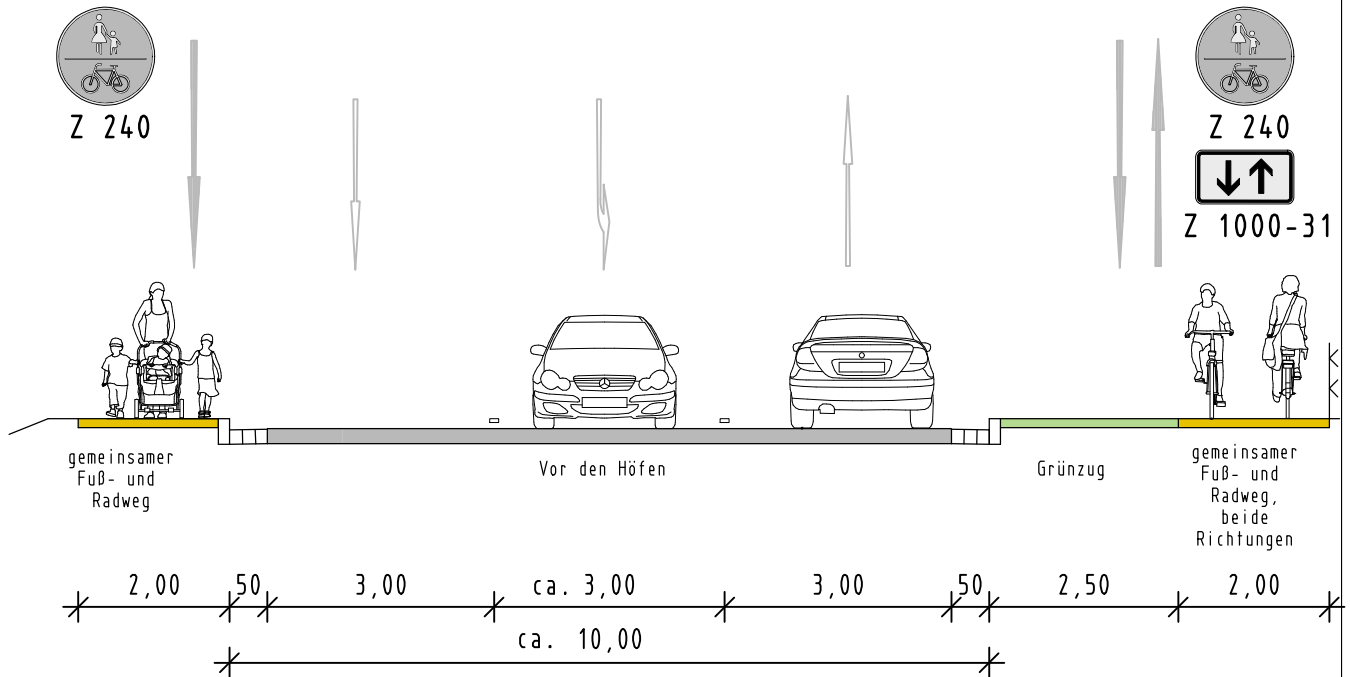
Unterlage Nr. 1	Blatt Nr. 3
Querschnitt B-B Maßstab 1: 100 <b>KP Uetzer Str./Vor den Höfen/Ostlandring</b> Aufgestellt: Burdgorf, den 14.08.2014 Stadt Burdgorf Im Auftrage: gez. Vollmert	

# Bereich: Östlich des KP Uetzer Str./ Vor den Höfen / Ostlandring

Bestand:

Nordseite: nach Burdgorf

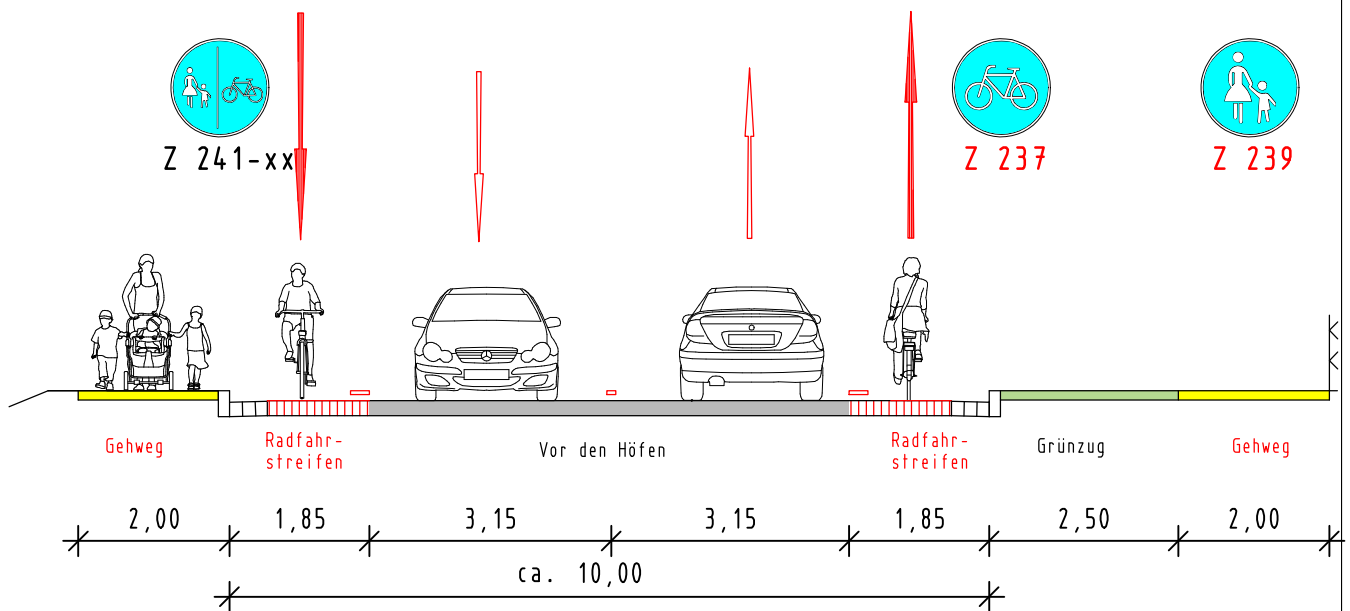
Südseite: nach Hülptingsen



Planung:

Nordseite: nach Burdgorf

Südseite: nach Hülptingsen



Proj. 1420 ~ 14.08.14 ~ Datei 1420\_ZUB.PL T>Schnitt C-C ~ M=1:100 ~ 297 x 210

Unterlage Nr. 1	Blatt Nr. 4
Querschnitt C-C Maßstab 1: 100 <b>KP Uetzer Str./Vor den Höfen/Ostlandring</b> Aufgestellt: Burdgorf, den 14.08.2014 Stadt Burdgorf Im Auftrage: gez. Vollmert	