












Besondere Werte im Sinne des § 2 (2) Nr. 1 BBodSchg (natürliche Funktionen)

-  Bodentypen, die auf Extremstandorte hinweisen: Moorböden
-  Bodentypen, die auf Extremstandorte hinweisen: sehr nährstoffarme Böden
-  Biotoptypen, die auf Extremstandorte hinweisen
-  Naturnahe Böden (alte Waldstandorte)
-  Naturnahe Böden (Biotoptypen, die auf nicht oder wenig entwässerte Moorstandorte hinweisen)

Besondere Werte im Sinne des § 2 (2) Nr. 2 BBodSchg (Archivfunktionen)

-  Suchräume für Binnendünen aus der geologischen Karte 1:25.000
-  Suchräume für Heidepodsole
-  Suchräume für landesweit seltene Böden
-  Wölbäcker

Bereiche mit besonderer Funktionsfähigkeit von Klima und Luft

-  Kalt-/Frischlufstentstehungsgebiete (Ausgleichsräume) mit Bezug zu belasteten Siedlungsgebieten
-  Leitbahnen für Luftaustausch zwischen Ausgleichsräumen und belasteten Siedlungsgebieten

--- Grenzen der Landschaftsräume

IV Nummer des Landschaftsraums
(I= Burgdorfer Geest; II= Otzer Geest; III= Burgdorfer Holz; IV= Hannoversche Moorgeest; V= Aller-Talsand-Ebene)

 Stadtgebiet Burgdorf




Datenquellen:
Landschaftsrahmenplan (LRP) der Region Hannover (Entwurfsfassung) 2012; Suchräume für schutzwürdige Böden in Niedersachsen (LBEG 2012)

Kartengrundlage:
Topographische Karte 1:25.000 (DTK25) des Landesamtes für Geoinformation und Landentwicklung (LGLN) 2012



Kleine Düwelstraße 21 • 30171 Hannover
Tel. (0511) 283 68 20 • Fax (0511) 283 68 21
Internet: <http://www.pglandespflege.de>
E-Mail: info@pglandespflege.de

Landschaftsplanerischer Fachbeitrag zum Flächennutzungsplan Burgdorf

Auftraggeber	Stadt Burgdorf	
Karte 3	Boden und Klima/Luft	
Maßstab	1:25.000	
		

Hannover, den 19.12.2013 gezeichnet: K. Becker