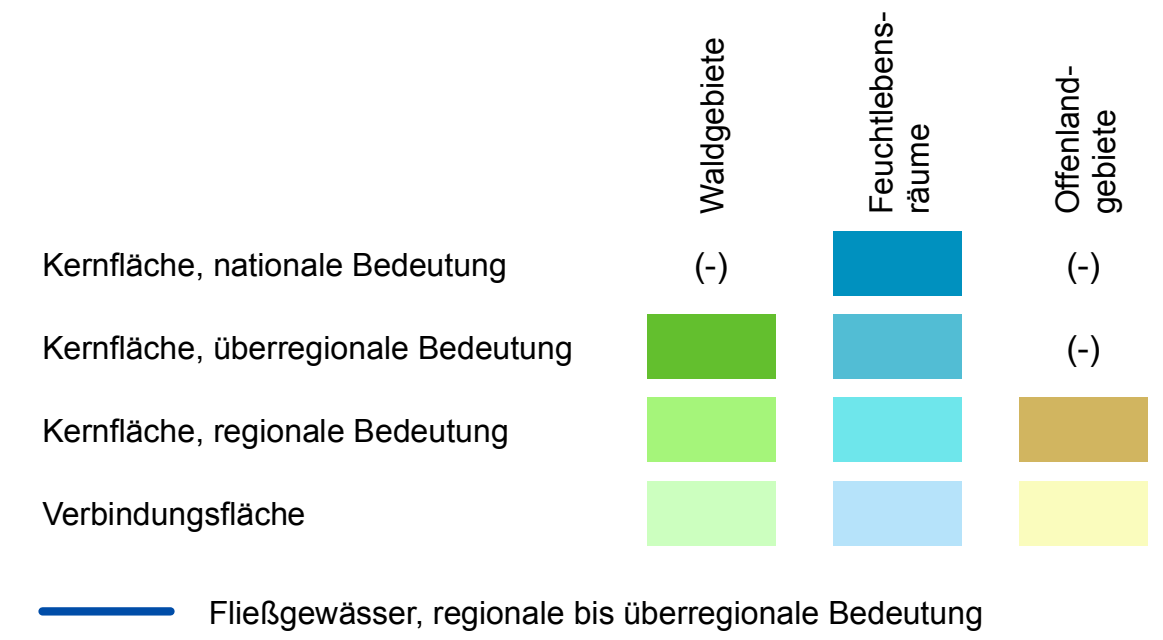
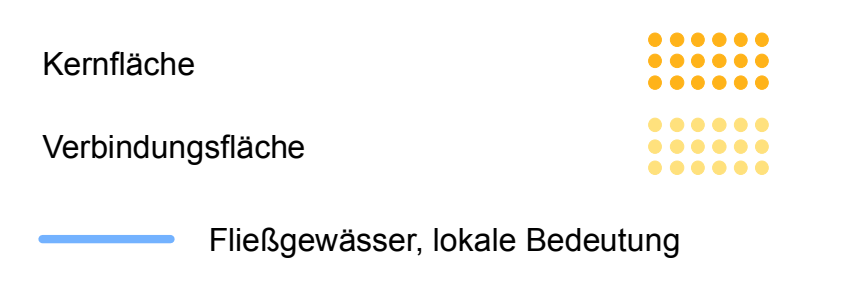


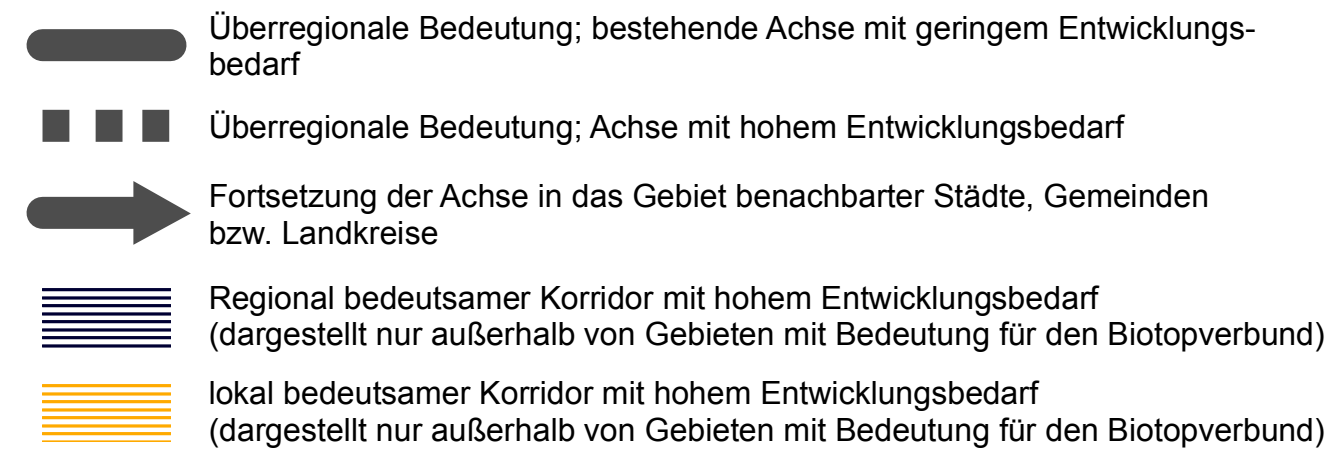
Gebiete mit Bedeutung für den regionalen und überregionalen Biotopverbund



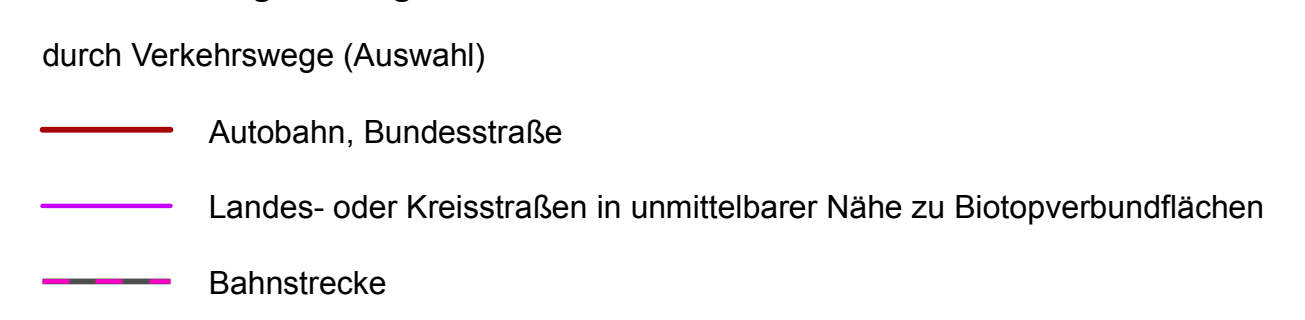
Gebiete mit Bedeutung für den Biotopverbund aus lokaler Sicht



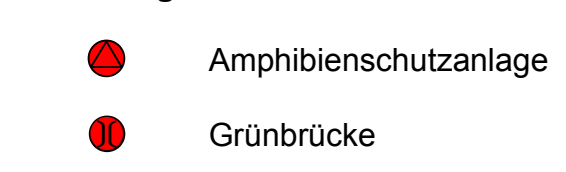
Achsen und Korridore mit Bedeutung für den Biotopverbund



Zerschneidungswirkungen



Querungshilfen als Verbundelemente (Planung nach LRP der Region Hannover)



Stadtgebiet Burgdorf

Datenquellen:
 Biotopverbundplanung der Region Hannover (Abia 2011)
 Kartengrundlage:
 Topographische Karte 1:25.000 (DTK25) des Landesamtes für Geoinformation und Landentwicklung (LGLN) 2012

PlanungsGruppe Landespflege
 Kleine Düwelstraße 21 • 30171 Hannover
 Tel. (0511) 283 68 20 • Fax (0511) 283 68 21
 Internet: <http://www.pglandespflege.de>
 E-Mail: info@pglandespflege.de

Landschaftsplanerischer Fachbeitrag zum Flächennutzungsplan Burgdorf

Auftraggeber	Stadt Burgdorf	
Karte 5	Biotopverbund	
Maßstab	1:25.000	

Hannover, den 19.12.2013 gezeichnet: K. Becker