



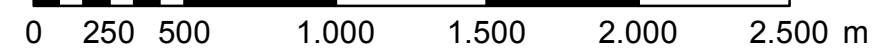
Schutzgebiete und -objekte

- Natura 2000-Gebiet¹
- Bestand Voraussetzung
erfüllt
- Naturschutzgebiet¹
- Landschaftsschutzgebiet
- Geschützter Landschaftsbestandteil
- Geschützter Landschaftsbestandteil (linienhafte Ausdehnung)
- Naturdenkmal
- Naturdenkmal (flächenhafte Ausdehnung)
- Besonders geschütztes Biotop gem. § 30 BNatSchG
- Grenzen der Landschaftsräume
- IV** Nummer des Landschaftsraums
(I= Burgdorfer Geest; II= Otze Geest; III= Burgdorfer Holz;
IV= Hannoversche Mooregeest; V= Aller-Talsand-Ebene)
- Stadtgebiet Burgdorf

¹: Nachrichtlich wird auch das vollständig außerhalb Burgdorfs liegende FFH-Gebiet und NSG "Brand" dargestellt.
 Datenquellen:
 Landschaftsrahmenplan der Region Hannover (Entwurfssfassung) 2012; Eigene Erfassungen 2012
 Kartengrundlage:
 Topographische Karte 1:25.000 (DTK25) des Landesamtes für Geoinformation und Landentwicklung (LGLN) 2012


**PlanungsGruppe
Landespflege**
 Kleine Düwelstraße 21 • 30171 Hannover
 Tel. (0511) 283 68 20 • Fax (0511) 283 68 21
 Internet: <http://www.pglandespflege.de>
 E-Mail: info@pglandespflege.de

Landschaftsplanerischer Fachbeitrag zum Flächennutzungsplan Burgdorf

| | | |
|---|---|---|
| Auftraggeber | Stadt Burgdorf |  |
| Karte 7 | Schutz bestimmter Teile von Natur und Landschaft | |
| Maßstab | 1:25.000 | |
|  |  | |