













Bereiche mit besonderer Funktionsfähigkeit für Wasser- und Stoffretention

-  Nicht oder wenig entwässerte Nieder-, Übergangs- und Hochmoorböden sowie anmoorige Böden
-  Bereiche hoher oder sehr hoher Winderosionsgefährdung mit Dauervegetation
-  Bereiche mit hoher Grundwasserneubildung bei keiner bis mittlerer Nitratauswaschungsgefährdung
-  Überschwemmungsbereiche mit Dauervegetation
-  Bäche mit Gewässerstrukturgüteklasse 1 bis 3 (unverändert bis mäßig verändert)

Bereiche mit beeinträchtigter/gefährdeter Funktionsfähigkeit für Wasser- und Stoffretention

-  Entwässerte Nieder-, Übergangs- und Hochmoorböden sowie anmoorige Böden
-  Bereiche hoher oder sehr hoher Winderosionsgefährdung ohne Dauervegetation
-  Bereiche mit hoher Grundwasserneubildung bei hoher bis sehr hoher Nitratauswaschungsgefährdung
-  Bäche mit Gewässerstrukturgüteklasse 4 bis 7 deutlich bis vollständig verändert)
-  Überschwemmungsbereiche ohne Dauervegetation

-  Zu überprüfende Nieder-, Übergangs- und Hochmoorböden sowie anmoorige Böden

 Grenzen der Landschaftsräume

IV Nummer des Landschaftsraums
(I= Burgdorfer Geest, II= Otzer Geest, III= Burgdorfer Holz, IV= Hannoversche Moorgeest, V= Aller-Talsand-Ebene)

 Stadtgebiet Burgdorf




Datenquellen:
Landschaftsrahmenplan (LRP) der Region Hannover (Entwurfsfassung) 2012

Kartengrundlage:
Topographische Karte 1:25.000 (DTK25) des Landesamtes für Geoinformation und Landentwicklung (LGLN) 2012

 **PlanungsGruppe
Landespflege**

Kleine Düwelstraße 21 • 30171 Hannover
Tel. (0511) 283 68 20 • Fax (0511) 283 68 21
Internet: <http://www.pglandespflege.de>
E-Mail: info@pglandespflege.de

**Landschaftsplanerischer Fachbeitrag zum
Flächennutzungsplan Burgdorf**

Auftraggeber	Stadt Burgdorf 
Karte 4	Wasser- und Stoffretention
Maßstab	1:25.000
	

Hannover, den 19.12.2013 gezeichnet: K. Becker